














ZMĚNY A DOPLNKY ÚPN-O LIPTOVSKÁ TEPLIČKA č. 4
NÁLOŽKA: 1

LEGENDA

stav	návrh	
		HRANICA KATASTRÁLNEHO ÚZEMIA
		PLOCHY SÍDIEL
		PLOCHY POLYFUNKCIE SKLADOV A RODINNÝCH DOMOV
		PLOCHY POLYFUNKCIE RODINNÝCH DOMOV S OV - MALOVÝROBA
		PLOCHY DOPRAVY - PARKOVISKÁ
		OBSLUŽNÉ KOMUNIKÁCIE



Obsah výkresu:	Širšie vzťahy		
Spracovateľ:	ARCHING SNV,s.r.o., Ing. arch. Michal KUVIK		
Obstarávateľ:	Obec Liptovská Teplička		
Spolupráca:	Ing. Jana Zemčáková		
Dátum:	10/2025	Číslo výkresu:	1
		Mierka:	1 : 10 000