







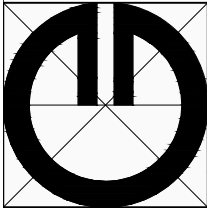


ZMENY A DOPLNKY ÚPN-O LIPTOVSKÁ TEPLIČKA č. 4

NÁLOŽKA: 2

LEGENDA

stav	návrh	
		HRANICA KATASTRÁLNEHO ÚZEMIA
		PLOCHY POLYFUNKCIE - PLOCHY BÝVANIA A CESTOVNÉHO RUCHU
		PLOCHY DOPRAVY - PARKOVISKÁ
		MULTIFUNKČNÁ TRASA PRE ÚČELY CESTOVNÉHO RUCHU A ŠPORTU



Obsah výkresu:	Širšie vzťahy		
Spracovateľ:	ARCHING SNV,s.r.o., Ing. arch. Michal KUVIK		
Obstarávateľ:	Obec Liptovská Teplička		
Spolupráca:	Ing. Jana Zemčáková		
Dátum:	10/2025	Číslo výkresu: 1	Mierka: 1 : 10 000

