

ZMENY A DOPLNKY ÚPN-O LIPTOVSKÁ TEPLIČKA č. 4

NÁLOŽKA: 2

Lokalita 1

Lokalita 4

Lokalita 10

Lokalita 8

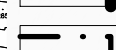
Lokalita 9

LEGENDA


stav návrh




HRANICA KATASTRÁLNEHO ÚZEMIA



HRANICA ZASTAVANÉHO ÚZEMIA OBCE PODĽA KATASTRA K 01.01.1990




HRANICA ZASTAV. ÚZEMIA OBCE V ZMYSLE ZMIEN A DOPLNKOV č.2




PLOCHY RODINNÝCH DOMOV



PLOCHY POLYFUNKCIE RODINNÝCH DOMOV S OV - MALOVÝROBA



PLOCHY DOPRAVY - PARKOVISKÁ



OBSLUŽNÉ KOMUNIKÁCIE (C2)



OBSLUŽNÉ KOMUNIKÁCIE (C3)

Obsah výkresu: Komplexný urbanistický návrh

Mierka: 1 : 2880

Spracovateľ: Ing. arch. Michal Kuvik

Obstarávateľ: Obec Liptovská Teplička

Spolupráca: Ing. Jana Zemčáková

Dátum: 10/2025

Číslo výkresu: 2

