

ZMENY A DOPLNKY ÚPN-O LIPTOVSKÁ TEPLIČKA č. 4

NÁLOŽKA: 2

Lokalita 1

Lokalita 4


Lokalita 10

Lokalita 8


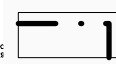
Lokalita 9

LEGENDA


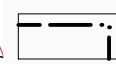
stav návrh




HRANICA KATASTRÁLNEHO ÚZEMIA




HRANICA ZASTAVANÉHO ÚZEMIA OBCE PODĽA KATASTRA K 01.01.1990



HRANICA ZASTAV. ÚZEMIA OBCE V ZMYSLE ZMIEN A DOPLNKOV č.2




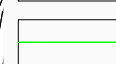
PLOCHY ZÁSTAVBY





PLOCHY DOPRAVY - PARKOVISKÁ



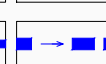
STL PLYNOVOD



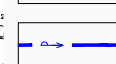
VZDUŠNÉ VEDENIA NN



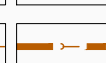
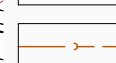
KÁBLOVÉ VEDENIA NN



PRIVÁDZACIE VODOVODNÉ POTRUBIE



ROZVÁDZACIE VODOVODNÉ POTRUBIE



SPLAŠKOVÁ KANALIZÁCIA

Obsah výkresu: Výkres technickej infraštruktúry

Mierka: 1 : 2880

Spracovateľ: Ing. arch. Michal Kuvik

Obstarávateľ: Obec Liptovská Teplička

Spolupráca: Ing. Jana Zemčáková

Dátum: 10/2025

Číslo výkresu: 3